



iruñategi

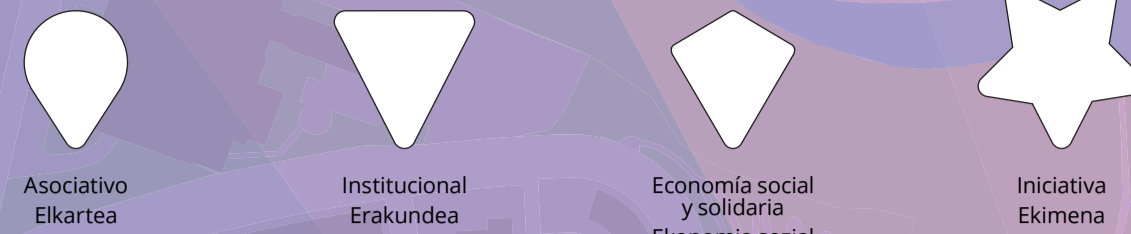
Mapa de recursos asociativos e institucionales

Mendillorri

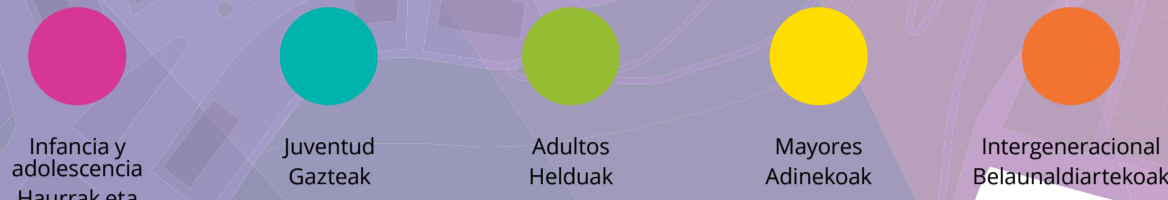
Elkarte eta erakunde baliabideen mapa



TIPO DE RECURSO BALIABIDE MOTA



POBLACIÓN NORI ZUZENDUA




OTROS BESTERIK



Escala 1:2850



ACTIVIDAD JARDUERA



Civivox / Civivoxa



Antzara
Sin ubicación
Kokatu gabe

El objetivo del mapa de recursos es ofrecer a la ciudadanía en general y a los colectivos que la conforman, una fotografía real de los recursos existentes en cada uno de los barrios de la ciudad, y en consecuencia, de la ciudad en su conjunto. Un medio gráfico y accesible a través del cual poder conocer de forma nítida los recursos existentes; su localización geográfica, la actividad y población a la que se dirigen y el contacto para obtener más información sobre los mismos.

Los mapas reflejan la realidad de cada barrio de Pamplona/Iruña y han sido elaborados mediante la recopilación de información, tanto de fuentes oficiales como de la ciudadanía activa de cada barrio, con la intención de hacer una fotografía de los recursos existentes lo más certera y real posible. Esta información ha sido catalogada y contrastada posteriormente con cada uno ellos.

Gracias a esta estrecha colaboración entre colectivos e institución, disponemos hoy de una visión amplia de la red comunitaria de cada barrio y de la ciudad en su conjunto que permitirá fortalecer su desarrollo.

Toda la información actualizada estará disponible en la web de asociaciones asociaciones.pamplona.es/irunategi

Baliabide-maparen xedea da herritar guztiei eta hiriko kolektiboek eskaintzea hiriko auzoetako bakoitzean dauden baliabideen argazki erreal bat, eta hortaz, hiriarena, oro har. Bide grafiko eta eskuragarri bat da, zeinaren bidez era argian ezagut baitaitezke dauden baliabideak, horien kokapen geografikoa, zertan jarduten diren eta nori zuzenduta, baita harremanetarako kontaktua ere, argibide gehiago lortzeko.

Mapek Iruñeko auzoetako errealitatea islatzen dute, eta informazio-bilketa eginez prestatu dira, informazio hori jasota hala iturri ofizialetatik nola auzo bakoitzeko herritar aktiboengandik, betiere dauden baliabideen argazki ahalik eta zuhurrena zein errealena lortzeko asmoz. Gero, informazio hori katalogatu eta haiekien guztiekin egiaztatu da.

Kolektiboen eta erakundearen arteko elkarlan estu horri esker auzo bakoitzeko eta hiri osoko komunitate-sarearen ikuspegi zabaldu dugu egun, eta horrek hiriaren garapena bera indartuko du.

Eguneratutako informazio guztia eskuragarri egongo da elkartei buruzko asociaciones.pamplona.es/eus/irunategi webgunean.

